


塩原温泉紅葉情報



塩原温泉ビジターセンター

2015.11.07版 (撮影日：全て11月6日)

【塩原溪谷遊歩道回顧(みかえり)コース】
(国道400号墓石(がまいし)園地から箒川溪谷へ！)



回顧コースを經由して溪谷へ




回顧の滝(観瀑台から)

【大正浪漫街道(旧国道400号線区間)】

塩原の先人が、もみじに思いを込めた旧道を経由して温泉街へ・・・。

- ◆注意！旧国道400号は路線バスを始め一般車両が通る車道です。散策時の道路往来はもちろん、指定された場所以外に、お車を停めないようマナーを守り、ご協をお願いします。お車の方！安全運転でお越してください。

旧道の回顧トンネル園地からの眺望
(回顧吊橋・もみじ谷大吊橋を望む)



【塩原溪谷遊歩道やしおコース】

(大網温泉地区を経由していよいよビジターセンターと温泉街へ！)




国道400号線(大網園地付近)



回顧コースとやしおコースを結ぶ大網園地



稚児ヶ淵
(やしおコース箒川ダム園地より)



天狗岩
(福渡地区福渡橋より)

見てください！塩原温泉郷が「もみじの渓谷」・「もみじの谷」と言われる由縁が分かります。



箒川渓谷の流れに沿って紅葉に染まる温泉街（旧新元線より古町温泉地区を望む）



ご存じ「紅の吊橋」対岸の景勝地！
(古町地区もの語り館対岸)



紅の吊橋より上流の箒川沿い
(渓谷沿いには、箒川渓谷遊歩道が延びています。)