




塩原温泉紅葉情報

2012.11.16

今週の塩原温泉郷紅葉ウォッチングです。
塩原の森で、素晴らしい秋を探してください！



日塩もみじライン

撮影日: 11月15日

季節の移ろいを
求めて...



■日塩もみじラインの大沼園地入口付近です。
下の写真は、同じ場所を別の角度から撮影しました！！



■日塩もみじラインは、塩原温泉街から新湯にかけて、もみじがまだまだ見られます。
安全運転で、紅葉のドライブをお楽しみください。

塩原温泉ビジターセンター

塩原自然研究路


撮影日: 11月15日



大沼・新湯富士

■新湯富士・大沼公園では、「晩秋」を迎えています。
落ち葉を踏みしめながら、静かな森をぜひ歩いてみてください。

「晩秋」の静けさを求めて…



ヨシ沼




■写真は、ヨシ沼からの新湯富士と、落ち葉が積もる木道の森。
秋から冬へと季節が変わる、静かなひと時を楽しんでください。

塩那スカイライン(土平園地) 撮影日: 11月15日

秋空を求めて...



■ (写真・上) 塩那スカイライン沿いに、こんなにきれいな「残りもみじ」を見つけました！
(写真・右) 塩那スカイライン・見晴らし広場からの眺望です。眼下には、山々に囲まれた塩原温泉街の眺望が楽しめます。



■ 塩那スカイラインより



■ 塩那スカイライン入口

塩原温泉ビジターセンター

もの語り館対岸(古町地区) 撮影日:11月15日



■蓬萊橋より、紅の吊橋と箒川を望む。まだまだ紅葉が楽しめますよ！



■紅の吊橋より、箒川対岸を望む。 思わず立ち止まってしまう、紅葉スポットです！

秋のせせらぎを 求めて…



■山ゆりの吊橋 (畑下地区)

■七ツ岩吊橋
ビジターセンター対岸の駐車場より




ビジターセンター園地
(福渡地区)
撮影日: 11月15日



■遊歩道入口付近

溪谷遊歩道・やしおコース(福渡地区)
撮影日: 11月15日



■福渡不動吊橋付近。ビジターセンターより遊歩道経由
で徒歩 10分から 15分ほどです。

国道400号・旧道沿い

撮影日:11月16日



■がま石トンネルの開通で静かになった旧道沿いも、見事な紅葉が楽しめます。左の写真は、回顧トンネルを過ぎてすぐの辺りです。この付近は、まだまだしばらくの間は紅葉を楽しむことができそうです。




■旧道・仙ぜんの滝付近



■旧道、連珠の滝入口付近

河野さんの碑 (国道400号沿い)

撮影日:11月16日




塩原温泉ビジターセンター

回顧の吊橋（関谷地区） 撮影日：11月16日

■国道 400 号より。回顧コース入口



■回顧の吊橋手前・急坂コースより



■回顧の滝・観瀑台より



■回顧の吊橋より、箒川を望む。
塩原の秋は、まだまだ楽しめますよ！

